



**PRÉFET
DE SAINT-PIERRE
ET MIQUELON**

*Liberté
Égalité
Fraternité*

**Direction des Territoires,
de l'Alimentation,
et de la Mer**

Saint-Pierre et Miquelon, une coopération régionale structurée avec le Canada



Intervenants



Fabrice Marquand
Délégué du Préfet



**PRÉFET
DE SAINT-PIERRE
ET MIQUELON**

*Liberté
Égalité
Fraternité*



Patricia Bourgeois
Directrice



**PRÉFET
DE SAINT-PIERRE
ET MIQUELON**

*Liberté
Égalité
Fraternité*

Direction des Territoires,
de l'Alimentation,
et de la Mer

Sommaire

INTRODUCTION

Territoire

PARTIE 1

Structuration de la coopération régionale

PARTIE 2

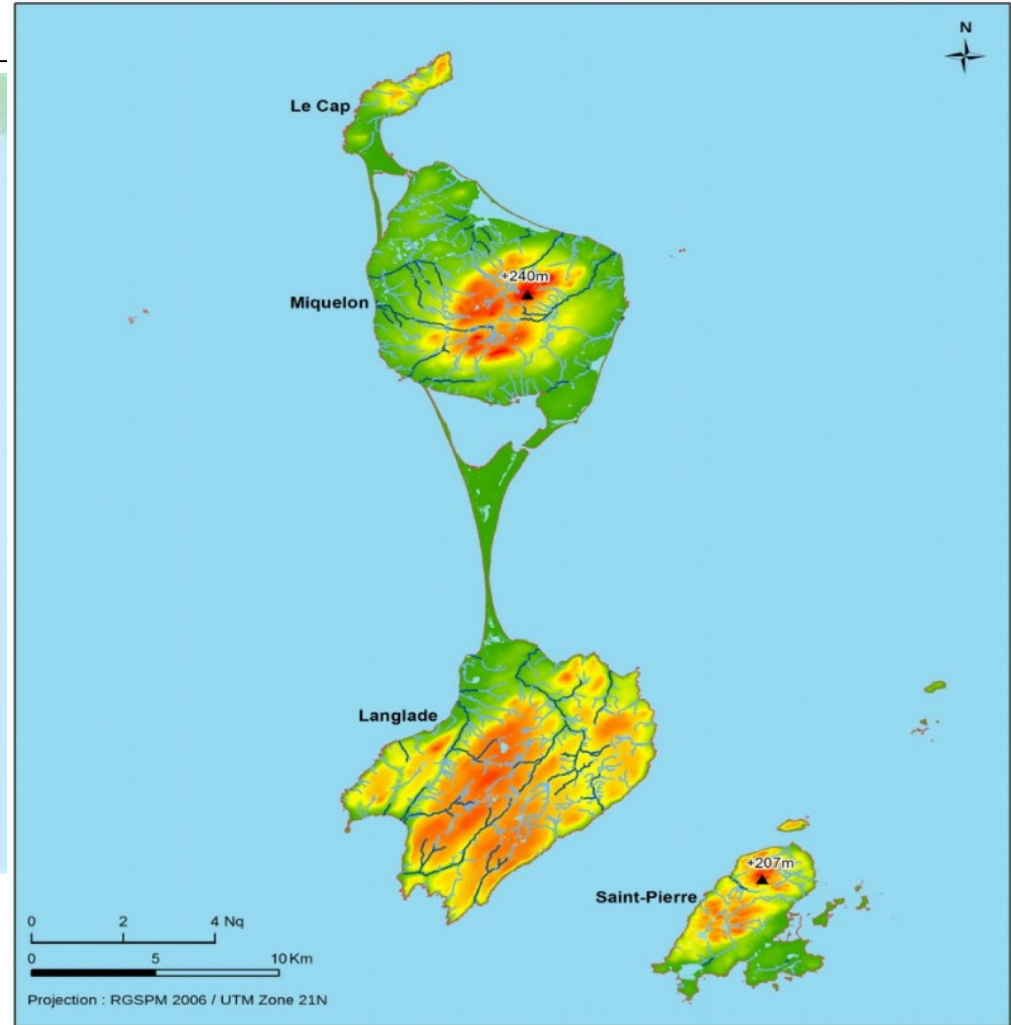
Des illustrations concrètes de coopération franco-canadienne :

- gestion des déchets
- érosion du littoral
- submersion marine

L'archipel de Saint-Pierre et Miquelon



Intro La géographie



Situé dans le golfe du Saint-Laurent à une vingtaine de km des côtes canadiennes de Terre-Neuve.

À 4300 km de Paris, seul territoire français en Amérique du Nord.

Relations étroites avec le Canada (liaisons aériennes, fret, consommation...).

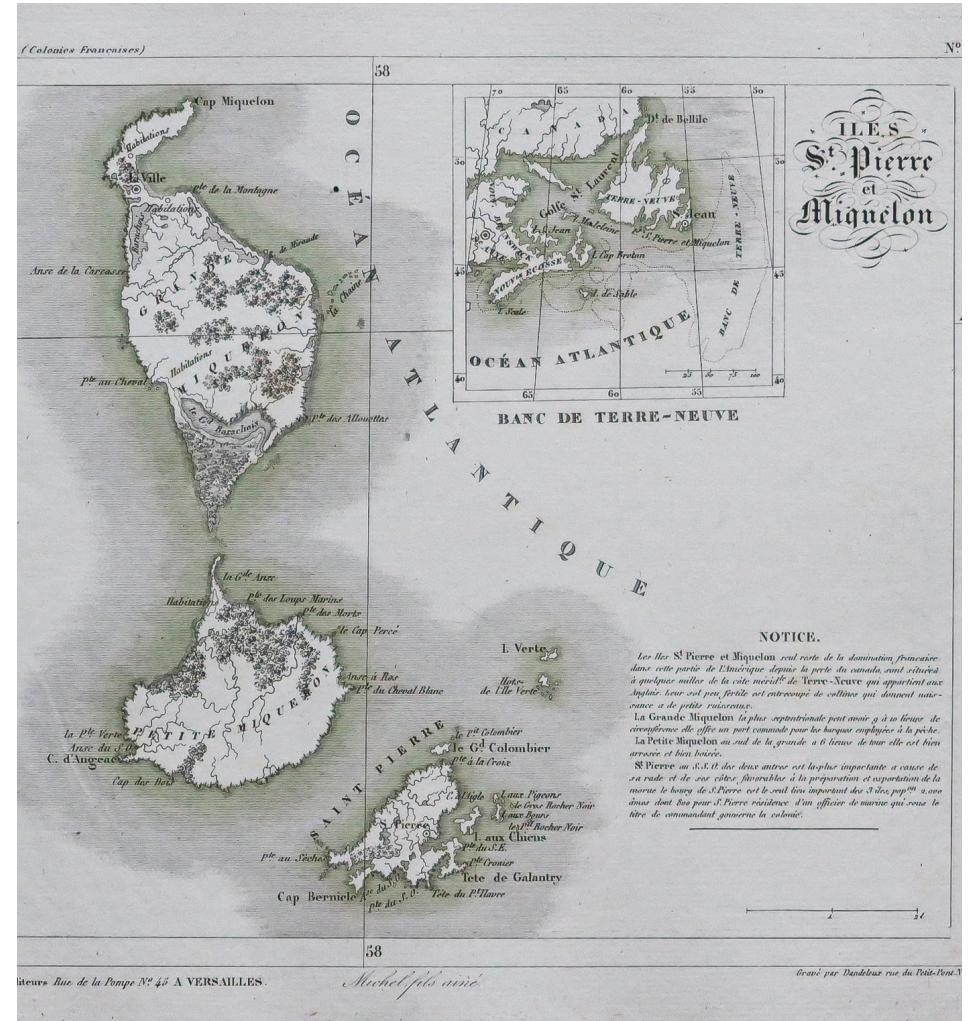
Hydrographie	Relief	Sources : Service Hydrographique du Canada Copyrights : © BDTopo, BDAlti (IGN) Réalisation : Cerema / DTer NC Date : 08/2016
<ul style="list-style-type: none"> ■ Surface en eau — Laisse de mer 	<ul style="list-style-type: none"> ▲ Sommet ■ +240m ■ 0m 	
Cours d'eau		
<ul style="list-style-type: none"> — Permanent — Intermittent 		

Intro 500 ans de pêche & géopolitique

Lieu d'installation temporaire (été) pour les peuples amérindiens

Comptoir de pêche pour les européens depuis le XVI^e siècle

Des paysages qui se sont modifiés, un climat rude, des conditions de mer difficiles



Intro

L'archipel aujourd'hui

Spécificité administrative
Saint-Pierre et Miquelon dispose du statut de **collectivité d'outre-mer** régi par l'article 74 de la Constitution.
Le conseil territorial dispose entre autres des compétences fiscales, douanières, d'aménagement, d'habitat, de construction et de gestion du foncier.

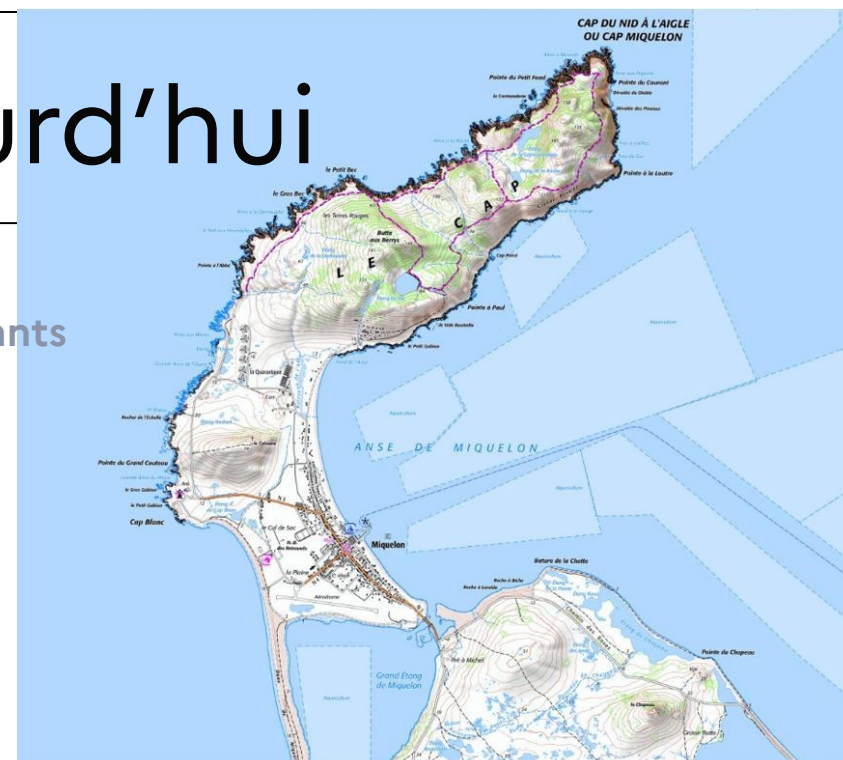
Le code de l'environnement s'applique

Le code de l'urbanisme est local

La loi littoral ne s'applique pas

Saint-Pierre : 25 km², 5 400 habitants

Miquelon-Langlade : 205 km², 600 habitants

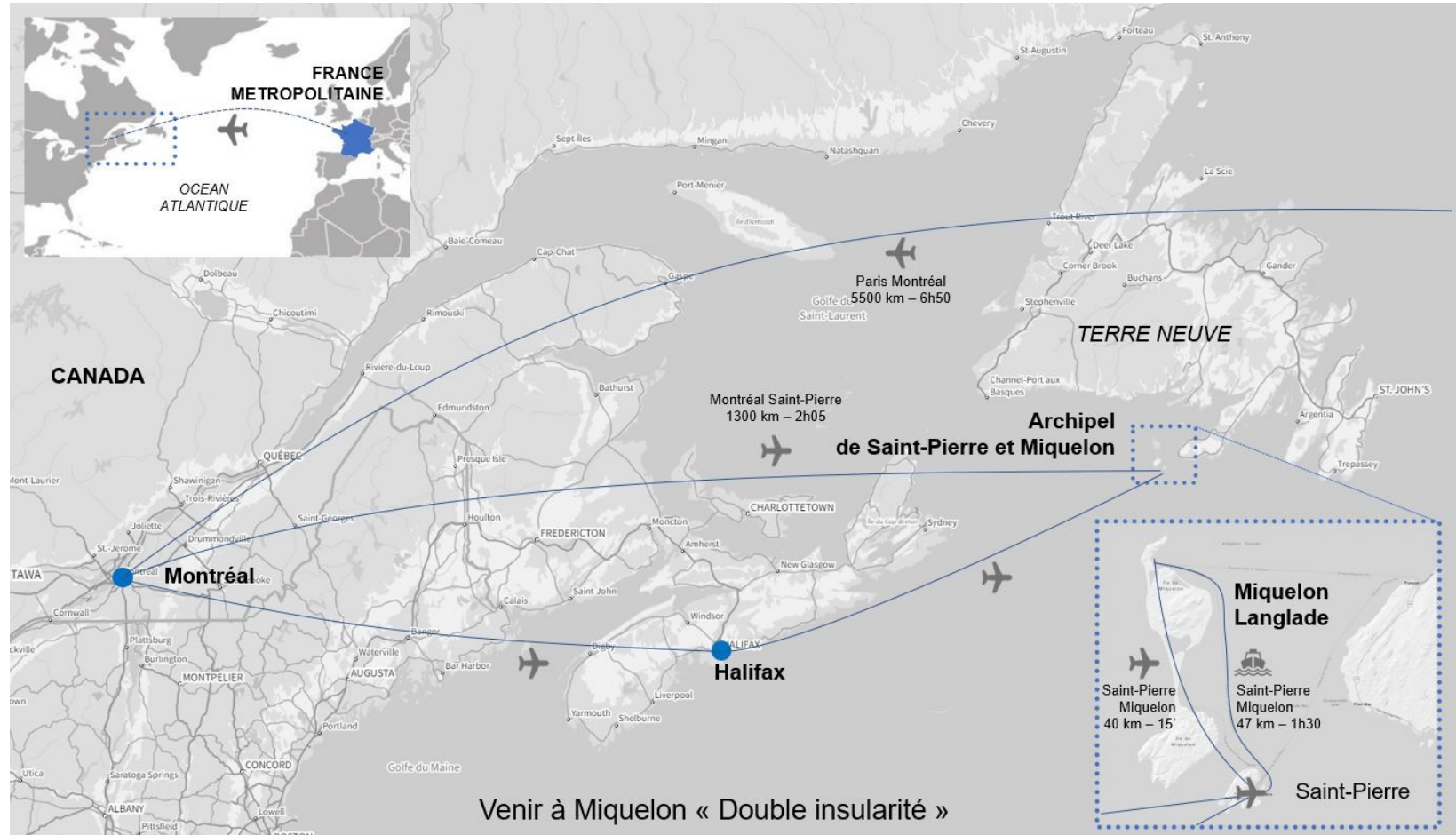


Intro Une desserte indirecte

Archipel
en Amérique
du Nord
47°N - 56°W

En dehors
des vols directs
depuis la métropole
en été, passage obligé
par le Canada.

Fret quasi
exclusivement par
bateau, passage par
le Canada obligatoire,
CSP de l'État pour
couvrir le transport
Halifax/Saint Pierre et
Miquelon



Intro Influence Nord-américaine

Modes de construction et matériaux nord-américains

La quasi-totalité des maisons est auto-construite par les habitants







Structuration de la coopération



1 La coopération franco-canadienne



Coopération entre la France et les Provinces atlantiques canadiennes

Un accord signé le 2 décembre 1994, décliné en « protocole d'entente » pluriannuel

Une commission mixte co-présidée, qui se réunit chaque année, alternativement sur les deux territoires

1 La coopération franco-canadienne

4 sous-comités thématiques pour couvrir les 4 axes de travail prioritaires :

- Environnement et sciences
- Développement économique durable
- Enjeux de société
- Sécurité

Financement de projets chaque année, sous forme d'appels à projets

De façon plus large : des mises en relation, des cadrages réglementaires, des facilitations de rapports commerciaux...

D'autres zones de coopération : Québec, la zone Arctique et le programme INTERREG « périphérie nordique et arctique » 2021 – 2027, la zone Antilles-Guyane

Des illustrations concrètes de coopération franco- canadienne




2 La gestion des déchets



2



2 L'érosion

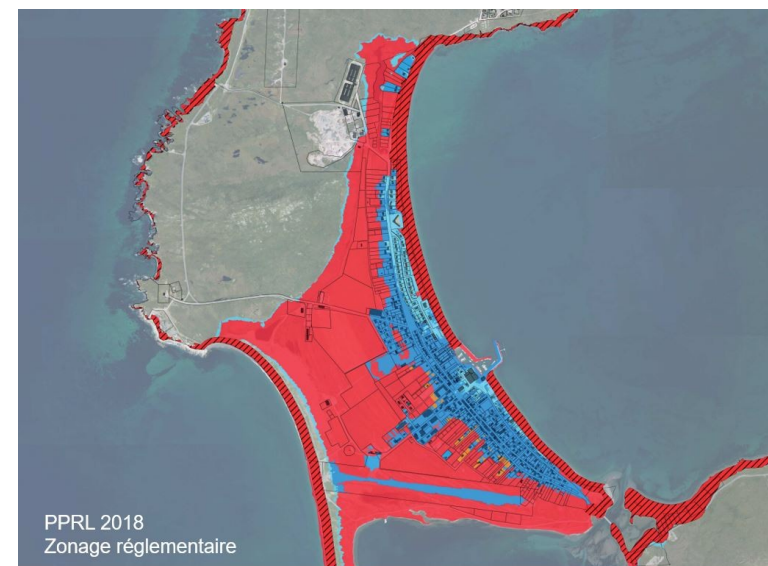


2 La submersion



Aléa de référence : 3 m NGF
 plus haute marée :
 1,40 m (marégraphe)
 augmentation du niveau marin liée
 au changement climatique : + 0,3 m
 (pour 2050)
 tempête exceptionnelle : + 1,3 m

Aléa 2100 : 3,7 m NGF



2 La submersion

2022

Concertation citoyenne et projet politique porté par la nouvelle équipe municipale

2023

- **Maîtrise du foncier**
- **Modification** du code local de l'urbanisme
- Validation du risque grave et imminent et de la **mobilisation du dispositif du FPRNM/Fonds Barnier**
- Lancement des **études environnementales**
- Recrutement de la maîtrise d'œuvre urbaine

2024

- **Révision du document d'urbanisme** phase 1
- **Permis d'aménager** phase 1
- **Premiers travaux** : prolongement de réseaux et cheminement
- Attribution des parcelles et modalités de transition foncière
- Accompagnement des **ménages pionniers** dans leurs projets

2025

- **PC phase 1** et premières transitions foncières
- **Poursuite des travaux de viabilisation** de la phase 1
- **Plan guide de l'aménagement d'ensemble**

2026

- **Livraison** des premières maisons
- **Chantier** de l'équipement refuge
- Lancement de la phase 2
- ...



